

Rhinen 2011

Vi er kommet i højderne når vi skal hilse på Niederwalddenkmal med den fantastiske udsigt ud over Rüdesheim, Rhinen og Bingen på den anden flodbred.

Vi smagte også på noget godt vin.

Om aftenen skulle vi se Rhinen i flammer, og jeg beklager meget, men mit kamera kunne ikke klare opgaven.

Billederne var et lyshav, men Rhinen i flammer skal opleves – det er et helt vildt. Alle borge langs floden er oplyst, og så det fyrværkeri lang langs flodbredden – en kæmpe oplevelse.

Der var ca. 150 både på Rhinen den aften.

Routen-Plan

Sie
(DSV)
Mit-
nel.
ren
r
chen
en

ofile

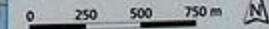


Streckeninformation

- Ihr Standort
- Startpunkt mit Eingangstafel
- Station / Tafel zum Puls messen und Kräftigen
- Tourist-Information
- Parkplatz

Schwierigkeitsgrad der Route mit Laufrichtung

- Leichte Route
- Mittelschwierige Route
- Schwierige Route



Kartengrundlage:
Digitale Topographische Karte 1:25 000 mit
Genehmigung des Hessischen Landesamtes für
Bodenmanagement und Geoinformation ver-
vielfältigt. Vervielfältigungsnummer: 2007-3-28

Topographie Profile

- TC: Gesamtanstieg [m]
Summe der Höhenmeter aller Steigungen
- HD: Höhendifferenz [m]
Differenz zwischen höchstem und niedrigstem Punkt ▲▼
- Anstieg (durchschnittliche Steigung in Prozent)
- Kuptiertes Gelände Steigung / Gefälle unter 3%
- Abstieg (durchschnittliches)

Partner

Rheingauer Riesling-Route

Dieses Zeichen weist den richtigen Weg auf der Rheingauer Riesling-Route und dem Riesling-Pfad.




















LEBENSART IN RHEINKULTUR

RÜDESHEIM
ASSMANN HAUSEN
AM RHEIN




RÜDESHEIMER
WEINFEST
auf dem Marktplatz

19.-22. AUGUST



LEBENSART IN RHEINKULTUR

RÜDESHEIM
ASSMANN HAUSEN
AM RHEIN



TOR ZUM WELTERBE
MITTELRHEINTAL

AUF
WIEDERSEHEN













